

# COMMUNE DE MOUDON

## PLAN DRESSE POUR ENQUETE

**Pose de deux antennes type faisceaux Hertziens pour le réseau interne privé de radiocommunication de Romande-Energie S.A. / MOBD**

Coordonnées moyennes : 2'549'879 / 1'169'348

Altitude approx. : 740m

Plan n° 2047

**Echelle 1 : 1000**

Etabli sur la base des données cadastrales  
Cotes et implantation fournies par l'ingénieur

## renaud > burnand

Géomètres officiels – Ingénieurs du génie rural EPF/SIA  
Ch. du Devin 51 – 1012 Lausanne – Tél. 021 321 38 80  
Email : info@renaud-burnand.ch – Fax. 021 321 38 89  
Site : www.renaud-burnand.ch

Le géomètre officiel :



Lausanne, le 20 avril 2022

**Propriété de la Commune de Moudon, pour le compte de Romande-Energie S.A.  
Parcelle 962**

Bâtiment agricole n°ECA 790	332 m <sup>2</sup>
Bâtiment agricole n°ECA 1204	202 m <sup>2</sup>
Bâtiment agricole n°ECA 2032 de 791m <sup>2</sup> sur plusieurs immeubles	791 m <sup>2</sup>
Route, chemin	122 m <sup>2</sup>
Accès, place privée,	2'624 m <sup>2</sup>
Champ, pré, pâturage	170'828 m <sup>2</sup>
Jardin	54 m <sup>2</sup>
Forêt	37'265 m <sup>2</sup>

**Surface cadastrale totale :**

**212'218 m<sup>2</sup>**

Déposé à l'enquête publique

**01 JUIN 2022**

du.....  
au.....  
**30 JUIN 2022**

au Bureau technique de Moudon

L'atteste:  
**COMMUNE DE MOUDON  
BUREAU TECHNIQUE**

### Servitudes :

N°52'707 :	Ch.	Zone/quartier : interdiction de bâtir
N°86'116 :	Ch.	Passage à pied
N°92'216 :	Ch.	Canalisation(s), captage et réservoirs
N°2011/1285/0 :	Ch.	Superficie ID. 2011/000849
N°2011/1285/0 :	Ch.	Passage à pied et pour tous véhicules ID. 2011/000850
N°2011/1285/0 :	Ch.	Canalisation(s) d'électricité et de télécommunication ID. 2011/000851
N°2012/2633/0 :	Ch.	DDP Superficie

### Voisins directs:

Voir le plan de situation ci-contre

Zone(s) :	Zone agricole
Secteur de protection des eaux :	üB
Degré de sensibilité au bruit :	III
Note au recensement architectural :	Aucune

### Visa de la municipalité :

Au nom de la Municipalité  
Le syndique  
C. PICO  
Le secrétaire  
A. IMERI

La propriétaire :

Au nom de la Municipalité  
Le secrétaire

C. PICO

A. IMERI

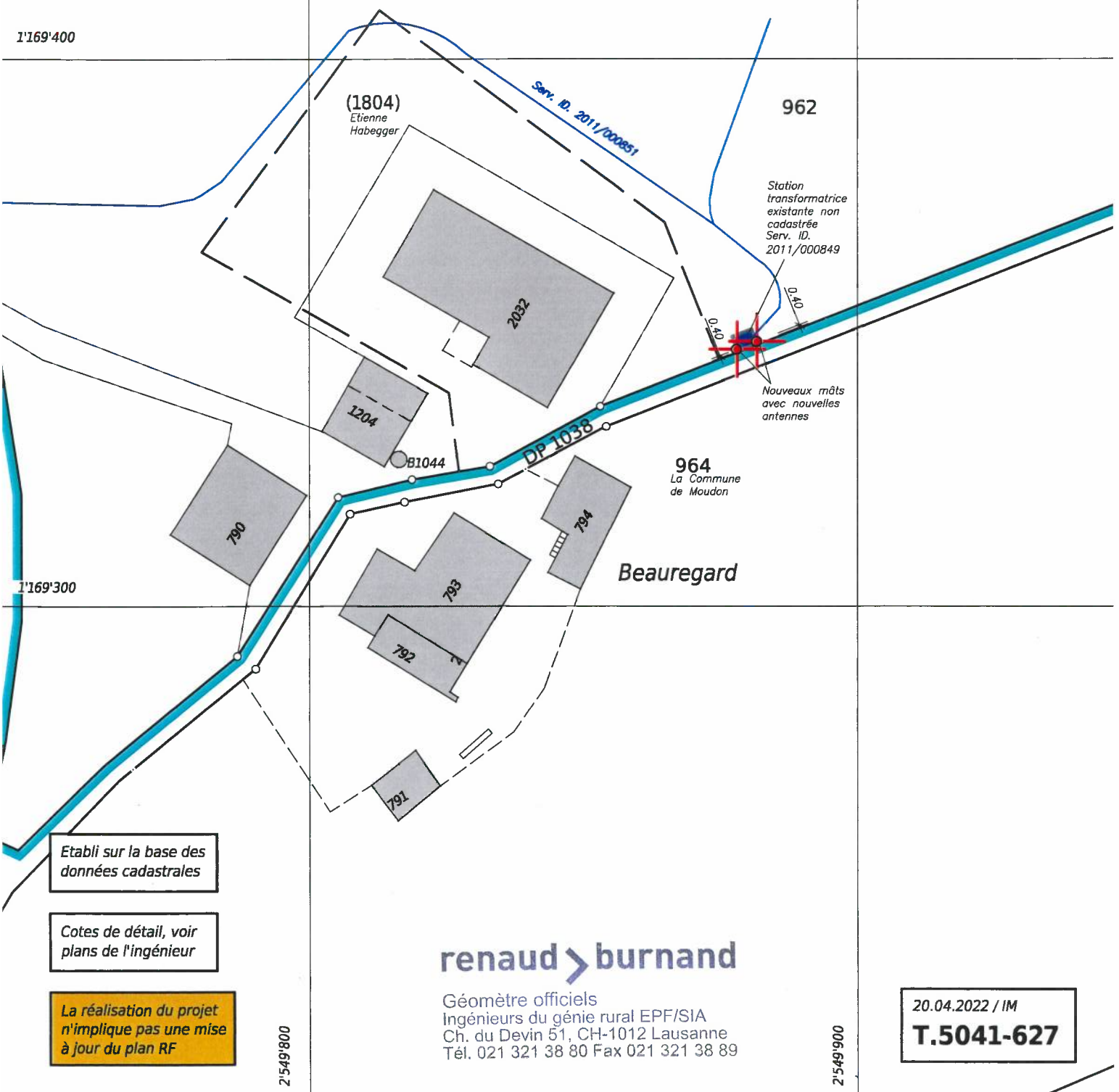
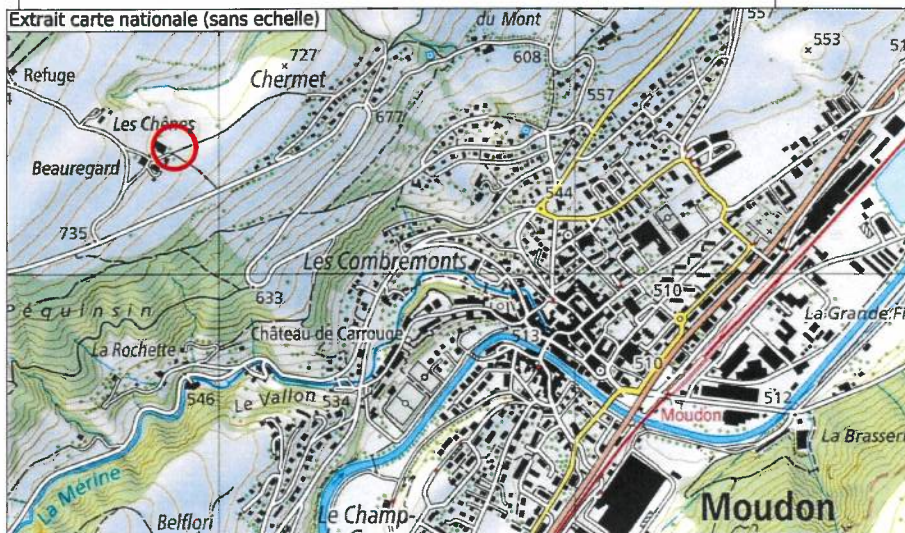
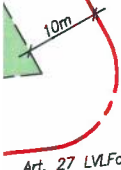
Le maître de l'ouvrage :

Romande Energie SA  
Rue de Lausanne 53  
1110 Morges

T. 5041-627

Légende cadastrale:

Forêt selon plan cadastral



Etabli sur la base des données cadastrales

Cotes de détail, voir plans de l'ingénieur

La réalisation du projet n'implique pas une mise à jour du plan RF

renaud > burnand

Géomètres officiels  
Ingénieurs du génie rural EPF/SIA  
Ch. du Devin 51, CH-1012 Lausanne  
Tél. 021 321 38 80 Fax 021 321 38 89

20.04.2022 / IM  
**T.5041-627**